



**КОМИТЕТ ИМУЩЕСТВЕННЫХ ОТНОШЕНИЙ  
АДМИНИСТРАЦИИ ПЕРМСКОГО МУНИЦИПАЛЬНОГО ОКРУГА**

**РЕШЕНИЕ**

о размещении объектов № 3578

Пермский край  
Пермский округ

09.12.2024

Комитет имущественных отношений администрации Пермского муниципального округа разрешает Акционерному обществу «Газпром газораспределение Пермь» (ИНН 5902183841, ОГРН 1025900512670, почтовый адрес: 614000, г. Пермь, ул. Петропавловская, 43)

размещение объекта «Газопровод давлением до 1,2 Мпа, для размещения которого не требуется разрешения на строительство»

на землях муниципальной собственности.

на срок 1 год


Местоположение: расположенных по адресу: Пермский край, м.о. Пермский, д. Канабеково, квартал Лесной, ул. Надежды, дом 3

Приложение: схема предполагаемых к использованию земель или части земельного участка.

Особые условия использования:

- 1) При размещении газопровода учесть параметры ширины проезда улично-дорожной сети, во избежание сужения полосы отвода дороги.
- 2) При условии получения разрешения на производство земляных работ.

Заместитель председателя комитета

  
(подпись, печать)

М.В. Королева





## Схема предполагаемых к использованию земель или части земельного участка

Объект: Газопровод давлением до 1.2 Мпа, для размещения которого не требуется разрешения на строительство

Местоположение: расположенных по адресу: Пермский край, м.о. Пермский, д. Канабеково, квартал Лесной, ул. Надежды, дом 3

Площадь земель или части земельного участка, кв.м.: 166

Категория земель: земли населенных пунктов

Вид разрешенного использования: -

Описание границ смежных землепользователей:

От точки n1 до точки n2 - земельный участок с кадастровым номером 59:32:3660004:2069

От точки n2 до точки n3 - земельный участок с кадастровым номером 59:32:3660004:1127

От точки n3 до точки n4 - земельный участок с кадастровым номером 59:32:3660004:1173

От точки n4 до точки n5 - земельный участок с кадастровым номером 59:32:3660004:1079

От точки n5 до точки n1 - земельный участок с кадастровым номером 59:32:3660004:1173


Каталог координат, м

№ точки границы	X	Y
n1	510297.45	2255424.92
n2	510294.79	2255434.31
n3	510294.46	2255435.47
n4	510280.04	2255431.33
n5	510283.10	2255420.57
n1	510297.45	2255424.92

**Условные обозначения:**



- предполагаемый участок земель, на которых планируется размещение объекта



- зоны с особыми условиями использования территории, сведения о которых внесены в ЕГРН

:ЗУ1

- обозначение запрашиваемого земельного участка

• n1

- характерная точка границ земель или части земельного участка

59:32:3660004 - номер кадастрового квартала

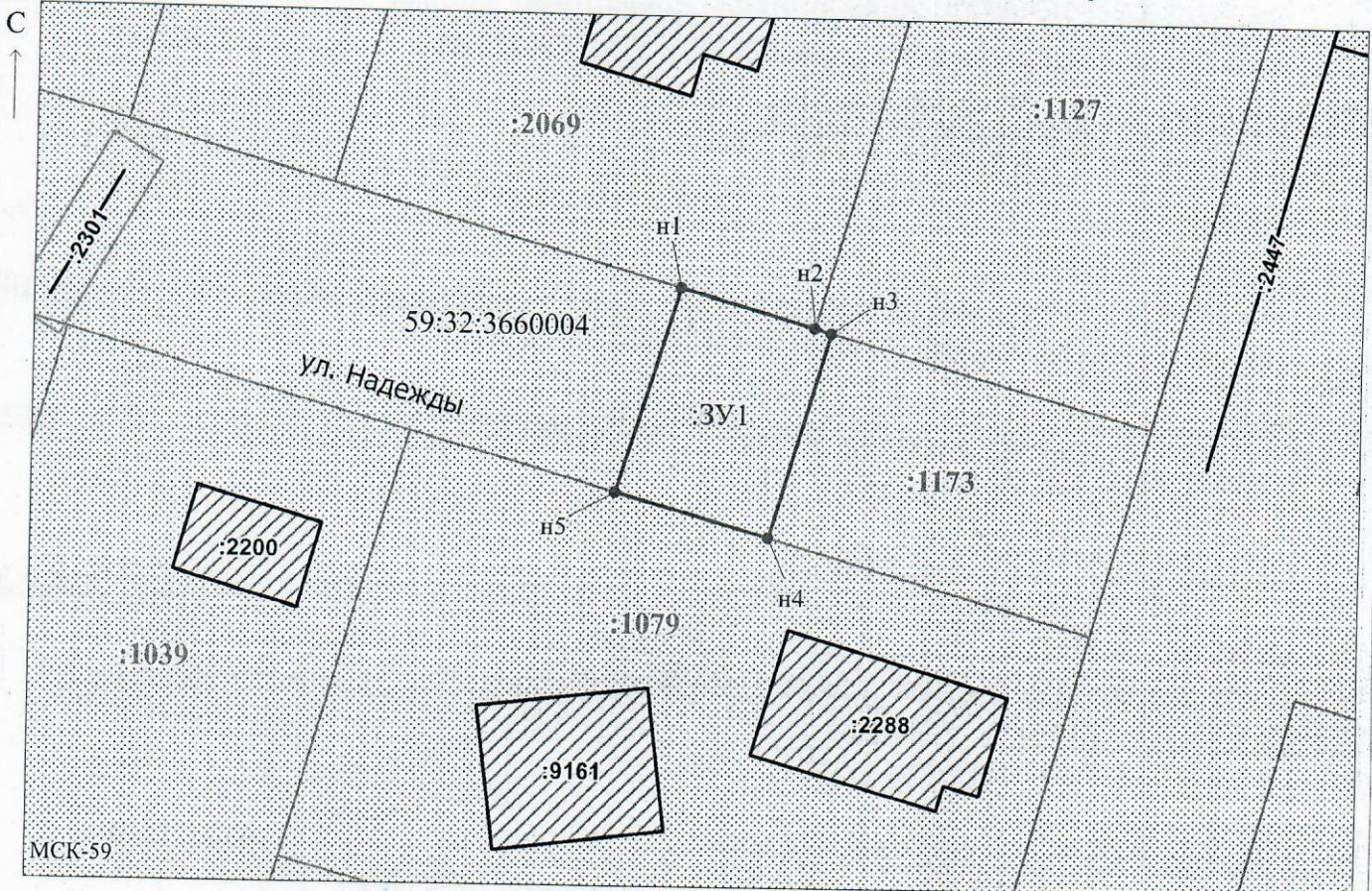
:2069

- границы и номер земельного участка, сведения о которых внесены в ЕГРН

:2336

- границы и номер объекта капитального строительства, сведения о которых внесены в ЕГРН

- граница кадастрового квартала



Заявитель: \_\_\_\_\_ / Егошина И.В.  
 (подпись, расшифровка подписи)  
 МП  
 (для юридических лиц и индивидуальных предпринимателей)

Масштаб 1:500